



MACAE8814

LOGRADOURO: **Avenida Natálio Salvador Antunes (Av. Industrial)**

REFERÊNCIA: **Sentido RJ-106, próximo ao condomínio Reserva Cabiúnas**

1. IDENTIFICAÇÃO DO ÓRGÃO DE TRÂNSITO

- 1.1. Razão Social: **Secretaria Municipal de Mobilidade Urbana**
1.2. CNPJ: **29.115.474/0001-60 (Prefeitura Municipal de Macaé)**
1.3. Estado / Município: **Macaé / RJ**

2. CARACTERÍSTICAS DO LOCAL / TRECHO DA VIA

- 2.1. Endereço: **Avenida Natálio Salvador Antunes (Av. Industrial)**
2.2. Sentido de fluxo fiscalizado:

	Norte / Sul
	Sul / Norte
X	Ambos os sentidos

2.3. Classificação Viária:

X	Via Urbana
	Via Rural
	Via Rural com característica urbana

2.4. Tipo de via:

X	Pista principal
	Pista Lateral / Marginal

2.5. Tipo de pista:

	Pista Simples
X	Pista Dupla
	Pista Múltipla

2.6. Quantidade de faixas fiscalizadas:

4

2.7. Geometria da via:

	Active
	Declive
X	Plano
	Curva
	Sinuosa
	Outra:

2.8. Volume Médio Diário (VDM):

12.209

2.9.Trânsito de vulneráveis:

X	Crianças	X	Baixo		Médio		Alto
	Pessoas com Deficiência		Baixo		Médio		Alto
X	Pedestres	X	Baixo		Médio		Alto
X	Ciclistas		Baixo	X	Médio		Alto
	Veículos não motorizados		Baixo		Médio		Alto
	Trânsito de animais selvagens		Baixo		Médio		Alto
	Outros:		Baixo		Médio		Alto

2.10. Obras de Arte:

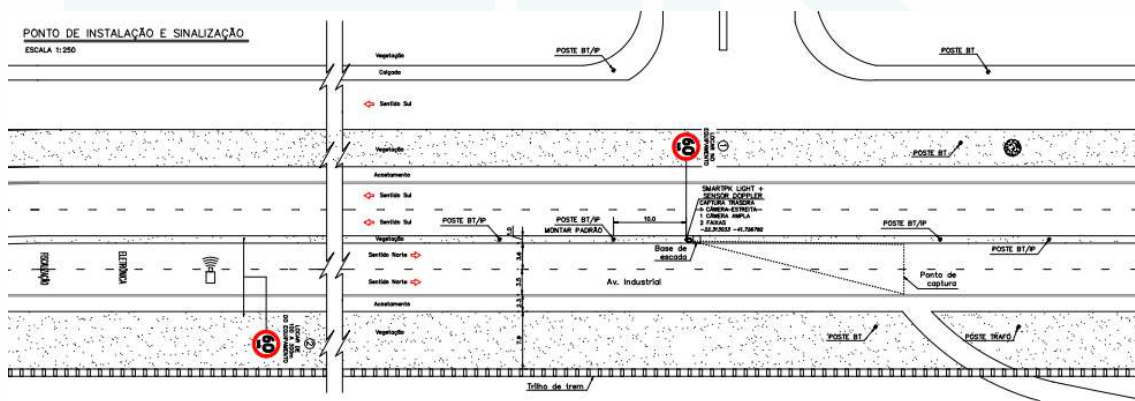
	Passarela
	Passagem Subterrânea
	Viaduto
	Ponte
	Pórtico
	Linha Férrea
	Outras

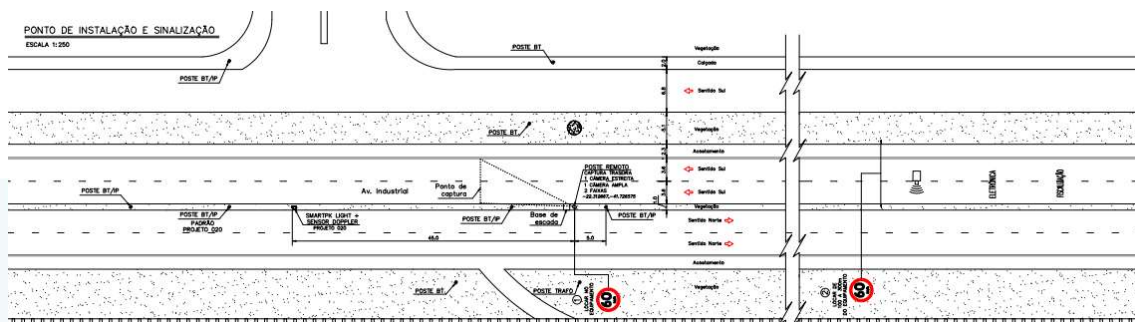
3. VELOCIDADE:

3.1. Velocidade Regulamentada para o local ou trecho de instalação do equipamento (km/h): **60 km/h**


3.2. Data: **06/06/2025**

4. CROQUI DE LOCALIZAÇÃO





Elaborado por Perkons S.A



Fonte: Google Earth (fevereiro/2025)

5. RESPONSÁVEL PELA ELABORAÇÃO DO ESTUDO TÉCNICO

5.1. Nome: Raphaela Vieira de Souza Linhares – CAU RJ A123.284-3

5.2. Matrícula: 038.xxx

5.3. Assinatura:

6. RESPONSÁVEL PELO ÓRGÃO DE TRÂNSITO PERANTE AO CREA E ELABORAÇÃO DO ESTUDO TÉCNICO

6.1. Nome: Fabiano Rosa Lima

6.2. CREA: 2014113560

6.3. Matrícula: 720.xxx

6.4. Assinatura:

6.5. Data de Elaboração: 01/07/2025